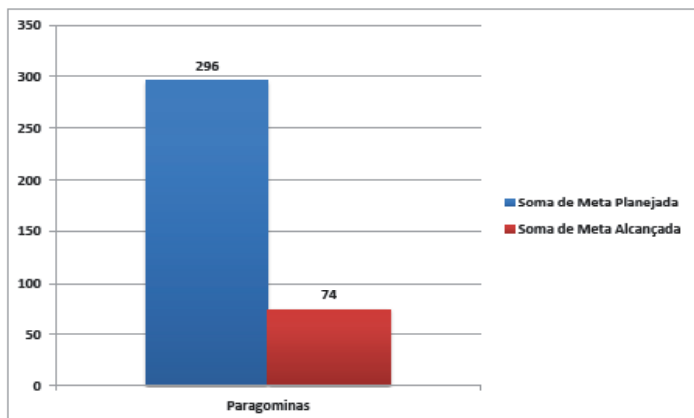


Fonte: Plano de Projeto e Sistema EPREV 12/12/2021.

Gráfico 27. Período: de 03/11/2021 a 10/11/2021



Fonte: Plano de Projeto e Sistema EPREV 12/12/2021.

4. Censo Itinerante

Almejando encurtar a distância dos atendimentos e relacionamentos com os diversos beneficiários da previdência do Estado, visto a sede da Autarquia se localizar na Região Metropolitana de Belém, além de garantir maior acesso digno e cidadão, o IGEPREV, desde fevereiro de 2021, iniciou o processo de interiorização dos seus serviços, por meio do projeto itinerante, no qual consiste em 02 unidades de caminhões-baús equipados com ar-condicionado, acesso à internet, notebooks, impressoras, scanners, câmeras de alta definição e equipamentos de coleta de biometria, além de rampas de acessibilidade, que percorrem as estradas paraenses por toda a extensão territorial do Estado.

Ressalta-se que a idealização do projeto pela Gestão se deu em decorrência de demandas antigas dos beneficiários, aposentados e pensionistas, que solicitavam rotineiramente mais facilidade quanto ao acesso aos serviços oferecidos pelo Instituto, tais como emissão de contracheques, atualizações cadastrais e esclarecimentos em geral, bem como, pelo olhar sensibilizado acerca das dificuldades geográficas e financeiras e carências enfrentadas por aqueles beneficiários que residem mais afastados da capital.

O atendimento humanizado e o acolhimento aos beneficiários é o diferencial no que se refere aos caminhões itinerantes. Por meio dos caminhões, milhares de segurados tornaram mais próximo de si a possibilidade de atualização cadastral, prestação de informações e esclarecimentos em geral, expedindo declarações, automatizando os atendimentos mais simples, ampliando e diversificando os canais de atendimento, além de auxiliar direta e indiretamente na apuração de fraudes contra a Previdência.

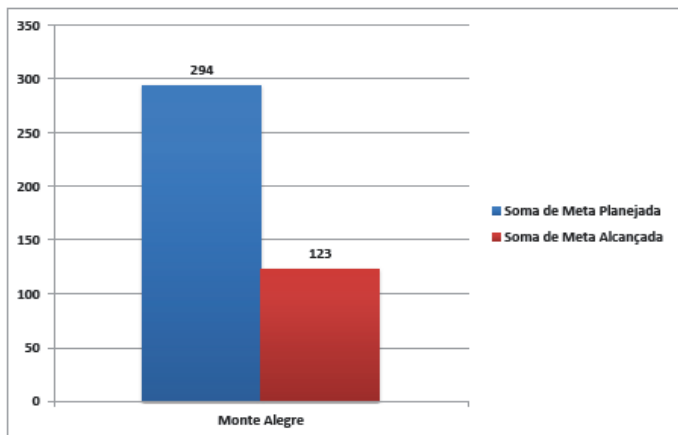
Destaca-se que o Censo Itinerante foi realizado por duas equipes simultaneamente passando por todas as regiões do Estado do Pará. A planilha abaixo apresenta os municípios por onde passou o censo itinerante (23 municípios) o período e o quantitativo de cadastros planejados e realizados em cada município no período do Censo.

Tabela 3. Polos itinerantes – 2ª fase

Início	Fim	Cidade Polo	Meta planejada	Meta alcançada
21/06/21	29/06/21	Monte Alegre	294	123
01/07/21	07/07/21	Alenquer	222	59
09/07/21	16/07/21	Obidos	252	181
20/07/21	23/07/21	Oriximiná	168	62
10/08/21	16/08/21	Soure	200	35
24/08/21	02/09/21	Igarapé-Açu	358	74
06/09/21	14/09/21	Salinópolis	274	46
05/10/21	03/11/21	Santarém	907	96
21/06/21	02/07/21	Santa Izabel do Pará	420	65
05/07/21	08/07/21	Santo Antonio do Tauá	168	33
10/07/21	14/07/21	Salinópolis	42	102
12/07/21	26/07/21	Vigia	506	151
28/07/21	10/08/21	Curuçá	464	66
12/08/21	18/08/21	Marapanim	232	50
20/08/21	27/08/21	Maracanã	272	60
31/08/21	03/09/21	Santa Maria do Pará	168	29
08/09/21	15/09/21	São Miguel do Guamá	274	49
16/09/21	07/10/21	Bragança	762	585
11/10/21	20/10/21	Viséu	390	103
22/10/21	27/10/21	Capitão Poço	182	64
29/10/21	08/11/21	Barcarena	316	83
09/11/21	17/11/21	Igarapé-Miri	298	73
19/11/21	06/12/21	Cametá	618	317
Total			7787	2506

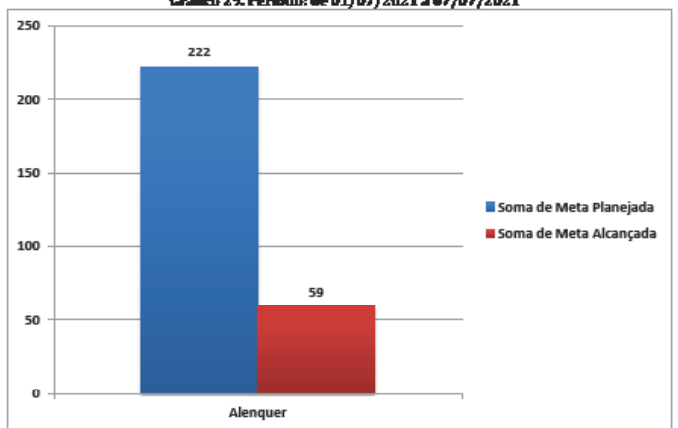
Gráficos do Censo Itinerante por cidade:

Gráfico 28. Período: de 21/06/2021 a 29/06/2021



Fonte: Plano de Projeto e Sistema EPREV 12/12/2021.

Gráfico 29. Período: de 01/07/2021 a 07/07/2021



Fonte: Plano de Projeto e Sistema EPREV 12/12/2021.

Gráfico 30. Período: de 09/07/2021 a 16/07/2021